

ГРАФИЧЕСКОЕ ОПИСАНИЕ

местоположения границ населенных пунктов, территориальных зон, особо охраняемых природных территорий, зон с особыми условиями использования территории

Сведения о границах территории, в отношении которой устанавливается публичный сервитут для строительства, эксплуатации, реконструкции, капитального ремонта линейного объекта: "Газопровод высокого давления $P \leq 1,2$ МПа и Газопровод среднего давления $P \leq 0,3$ МПа с установкой газорегуляторного пункта. Догазификация населенного пункта СНТ "Водопроводчик - 5", г. Королев, Московская обл."

(наименование объекта, местоположение границ которого описано (далее - объект))

Раздел 1

Сведения об объекте

№ п/п	Характеристики объекта	Описание характеристик
1	2	3
1.	Местоположение объекта	Московская область, г.о Щёлково, город Щёлково; Московская область, г.о Королёв, город Королёв; Московская область, г.о Балашиха, территория Лосиный остров
2.	Площадь объекта +/- величина погрешности определения площади ($P \pm \Delta P$)	8654 +/- 33 м²
3.	Иные характеристики объекта	-

Раздел 2

Сведения о местоположении границ объекта

1. Система координат МСК-50, зона 2

2. Сведения о характерных точках границ объекта

Обозначение характерных точек границ	Координаты, м		Метод определения координат характерной точки	Средняя квадратическая погрешность положения характерной точки (Mt), м	Описание обозначения точки на местности (при наличии)
	X	Y			
1	2	3	4	5	6
1	482722.21	2213675.46	Аналитический метод	0.1	-
2	482733.93	2213681.72	Аналитический метод	0.1	-
3	482734.57	2213682.25	Аналитический метод	0.1	-
4	482734.94	2213682.97	Аналитический метод	0.1	-
5	482734.99	2213683.78	Аналитический метод	0.1	-
6	482734.71	2213684.55	Аналитический метод	0.1	-
7	482637.79	2213842.25	Аналитический метод	0.1	-
8	482637.25	2213842.82	Аналитический метод	0.1	-
9	482636.53	2213843.15	Аналитический метод	0.1	-
10	482635.01	2213842.88	Аналитический метод	0.1	-
11	482535.35	2213778.80	Аналитический метод	0.1	-
12	482422.05	2213945.98	Аналитический метод	0.1	-
13	482431.36	2214053.20	Аналитический метод	0.1	-
14	482468.07	2214475.68	Аналитический метод	0.1	-
15	482469.37	2214490.63	Аналитический метод	0.1	-
16	482458.49	2214566.59	Аналитический метод	0.1	-
17	483086.41	2214968.08	Аналитический метод	0.1	-
18	483166.75	2215019.70	Аналитический метод	0.1	-
19	483189.12	2215044.61	Аналитический метод	0.1	-
20	483189.12	2215065.60	Аналитический метод	0.1	-
21	483185.12	2215065.60	Аналитический метод	0.1	-
22	483185.12	2215046.14	Аналитический метод	0.1	-

2. Сведения о характерных точках границ объекта					
Обозначение характерных точек границ	Координаты, м		Метод определения координат характерной точки	Средняя квадратическая погрешность положения характерной точки (Mt), м	Описание обозначения точки на местности (при наличии)
	X	Y			
1	2	3	4	5	6
23	483164.13	2215022.78	Аналитический метод	0.1	-
24	483087.78	2214973.72	Аналитический метод	0.1	-
25	483075.58	2214994.90	Аналитический метод	0.1	-
26	483077.12	2214996.53	Аналитический метод	0.1	-
27	483078.25	2214998.46	Аналитический метод	0.1	-
28	483078.97	2215000.83	Аналитический метод	0.1	-
29	483079.09	2215003.30	Аналитический метод	0.1	-
30	483078.74	2215005.25	Аналитический метод	0.1	-
31	483078.01	2215007.09	Аналитический метод	0.1	-
32	483077.02	2215008.97	Аналитический метод	0.1	-
33	483075.84	2215010.75	Аналитический метод	0.1	-
34	483074.23	2215012.31	Аналитический метод	0.1	-
35	483072.32	2215013.46	Аналитический метод	0.1	-
36	483070.19	2215014.17	Аналитический метод	0.1	-
37	483067.96	2215014.38	Аналитический метод	0.1	-
38	483065.30	2215013.97	Аналитический метод	0.1	-
39	483062.84	2215012.89	Аналитический метод	0.1	-
40	483061.33	2215011.96	Аналитический метод	0.1	-
41	483060.02	2215010.77	Аналитический метод	0.1	-
42	483058.93	2215009.38	Аналитический метод	0.1	-
43	483058.11	2215007.81	Аналитический метод	0.1	-
44	483057.53	2215005.93	Аналитический метод	0.1	-
45	483057.34	2215003.97	Аналитический метод	0.1	-
46	483057.53	2215002.02	Аналитический метод	0.1	-
47	483058.10	2215000.14	Аналитический метод	0.1	-

2. Сведения о характерных точках границ объекта					
Обозначение характерных точек границ	Координаты, м		Метод определения координат характерной точки	Средняя квадратическая погрешность положения характерной точки (Mt), м	Описание обозначения точки на местности (при наличии)
	X	Y			
1	2	3	4	5	6
48	483060.23	2214996.23	Аналитический метод	0.1	-
49	483061.77	2214994.55	Аналитический метод	0.1	-
50	483063.66	2214993.26	Аналитический метод	0.1	-
51	483066.21	2214992.33	Аналитический метод	0.1	-
52	483068.92	2214992.12	Аналитический метод	0.1	-
53	483070.35	2214992.31	Аналитический метод	0.1	-
54	483071.74	2214992.71	Аналитический метод	0.1	-
55	483084.09	2214971.36	Аналитический метод	0.1	-
56	482454.17	2214568.57	Аналитический метод	0.1	-
57	482465.34	2214490.52	Аналитический метод	0.1	-
58	482463.80	2214472.77	Аналитический метод	0.1	-
59	482427.38	2214053.55	Аналитический метод	0.1	-
60	482417.94	2213944.91	Аналитический метод	0.1	-
61	482533.13	2213774.94	Аналитический метод	0.1	-
62	482533.65	2213774.42	Аналитический метод	0.1	-
63	482534.32	2213774.12	Аналитический метод	0.1	-
64	482535.15	2213774.10	Аналитический метод	0.1	-
65	482535.87	2213774.38	Аналитический метод	0.1	-
66	482635.45	2213838.41	Аналитический метод	0.1	-
67	482730.19	2213684.26	Аналитический метод	0.1	-
68	482720.10	2213678.87	Аналитический метод	0.1	-
1	482722.21	2213675.46	Аналитический метод	0.1	-

3. Сведения о характерных точках части (частей) границы объекта

Обозначение характерных точек части границы	Координаты, м		Метод определения координат характерной точки	Средняя квадратическая погрешность положения характерной точки (Mt), м	Описание обозначения точки на местности (при наличии)
	X	Y			
1	2	3	4	5	6
-	-	-	-	-	-

<div></div>

Раздел 3							
Сведения о местоположении измененных (уточненных) границ объекта							
1. Система координат -							
2. Сведения о характерных точках границ объекта							
Обозначение характерных точек границ	Существующие координаты, м		Измененные (уточненные) координаты, м		Метод определения координат характерной точки	Средняя квадратическая погрешность положения характерной точки (Mt), м	Описание обозначения точки на местности (при наличии)
	X	Y	X	Y			
1	2	3	4	5	6	7	8
-	-	-	-	-	-	-	
3. Сведения о характерных точках части (частей) границы объекта							
Обозначение характерных точек части границы	Существующие координаты, м		Измененные (уточненные) координаты, м		Метод определения координат характерной точки	Средняя квадратическая погрешность положения характерной точки (Mt), м	Описание обозначения точки на местности (при наличии)
	X	Y	X	Y			
1	2	3	4	5	6	7	8
-	-	-	-	-	-	-	

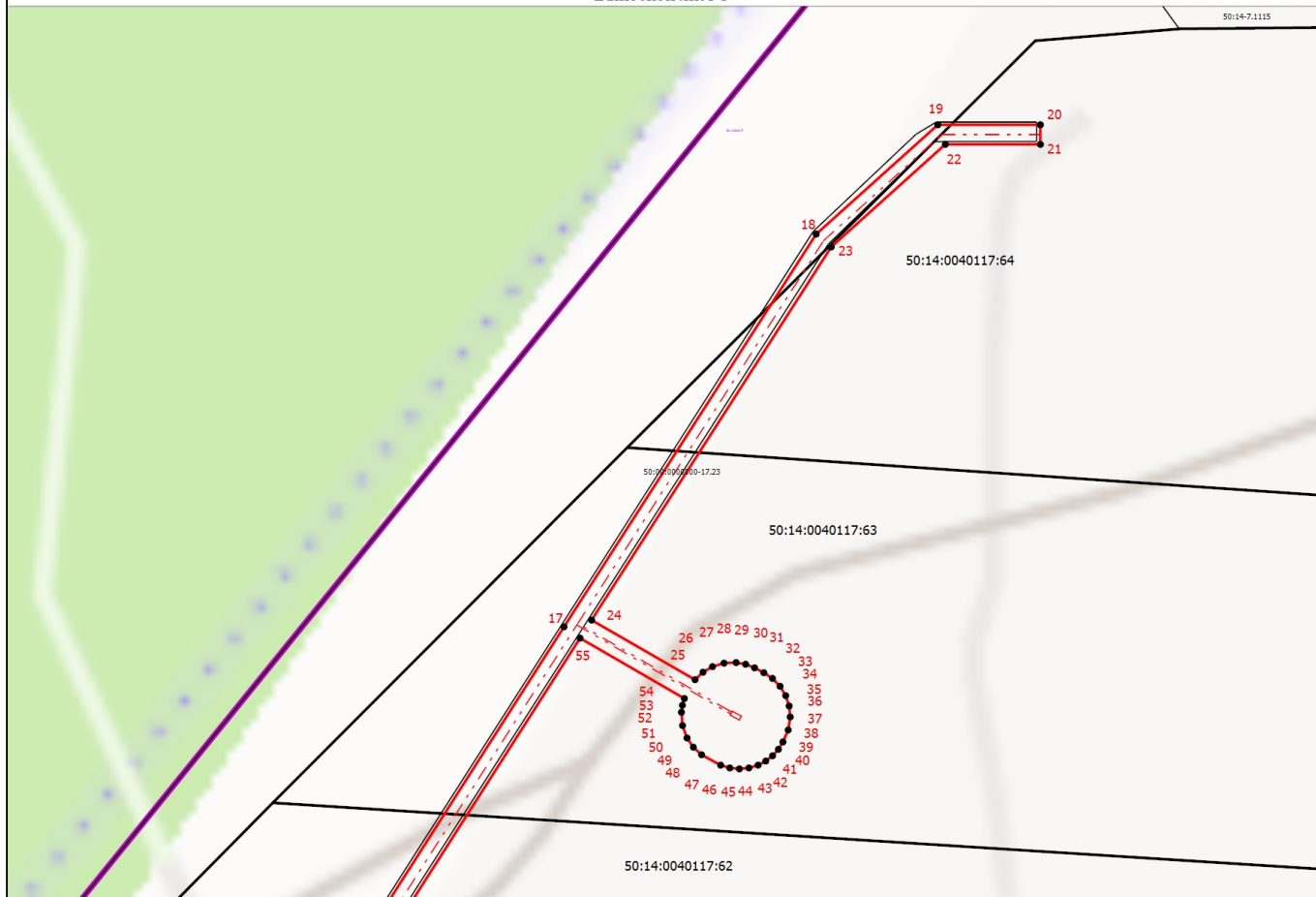


Условные обозначения:
• - Часть границ, местоопределение которой определено при выполнении кадастровых работ
- Характерная точка границ земельного участка, сведения ЕПРН в которой соответствуют требованиям, установленным в соответствии с частью 13 статьи 22 Федерального закона от 13 июля 2015 г. N 218-ФЗ "О государственной регистрации недвижимости"
50:13:0090107:48 - Кадастровый номер земельного участка
50:13:0090108:98 - Кадастровый номер здания
50:45:0000000:1128 - Кадастровый номер сооружения
- Часть территории, образующая прежнее или образуемое подлежащее конструктивному элементу здания, сооружения, объекта незавершенного строительства
- Граница кадастрового квартала
- Граница зоны с особыми условиями

Схема расположения границ публичного сервитута

Выносной лист 1

50:14-7.1115



Масштаб 1:1500

Условные обозначения

- - Часть границы, местоположение которой определено при выполнении кадастровых работ
- - Характерная точка границы земельного участка, сведения ЕГРН о которой соответствуют требованиям, установленным в соответствии с частью 13 статьи 22 Федерального закона от 13 июля 2015 г. N 218-ФЗ "О государственной регистрации недвижимости"
- 50:14-7.1115** - Территориальная зона 50:14-7.588 — Зона сельскохозяйственного использования
- 50:14:0040117:62** - Кадастровый номер земельного участка
- - - - Часть контура, образованного проекцией вновь образованного подземного конструктивного элемента здания, сооружения, объекта незавершенного строительства
- - Часть границы, сведения ЕГРН о которой позволяют однозначно определить ее положение на местности
- - Граница кадастрового квартала
- - Граница зоны с особыми условиями

Подпись



Дата "05" декабря 2025 г.

Место для отрисовки печати (при наличии) лица, составившего описание местоположения границ объекта






Схема расположения границ публичного сервитута

Выносной лист 2



Масштаб 1:1500

Условные обозначения

-  - Часть границы, местоположение которой определено при выполнении кадастровых работ
-  - Характерная точка границы земельного участка, сведения ЕГРН о которой соответствуют требованиям, установленным в соответствии с частью 13 статьи 22 Федерального закона от 13 июля 2015 г. N 218-ФЗ "О государственной регистрации недвижимости"
- 50:14:0040117:59** - Кадастровый номер земельного участка
-  - Часть контура, образованного проекцией вновь образованного подземного конструктивного элемента здания, сооружения, объекта незавершенного строительства
-  - Граница кадастрового квартала
-  - Граница зоны с особыми условиями

Подпись



Дата "05" декабря 2025 г.

Место для оттиска печати (при наличии) лица, составившего описание местоположения границ объекта

Схема расположения границ публичного сервитута

Выносной лист 3



Масштаб 1:1500

Условные обозначения

- Часть границы, местоположение которой определено при выполнении кадастровых работ

- Характерная точка границы земельного участка, сведения ЕГРН о которой соответствуют требованиям, установленным в соответствии с частью 13 статьи 22 Федерального закона от 13 июля 2015 г. N 218-ФЗ "О государственной регистрации недвижимости"
- Территориальная зона 50:14-7.588 — Зона сельскохозяйственного использования

50:14-7.588

50:14:0040117:2873

- Кадастровый номер земельного участка

50:14:0040117:1829

- Кадастровый номер здания

- Часть контура, образованного проекцией вновь образованного подземного конструктивного элемента здания, сооружения, объекта незавершенного строительства

- Граница кадастрового квартала

- Граница зоны с особыми условиями



Подпись _____

Дата "05" декабря 2025 г.

Место для оттиска печати (при наличии) лица, составившего описание местоположения границ объекта

Схема расположения границ публичного сервитута

Выносной лист 4



Масштаб 1:1500

Условные обозначения

- Часть границы, местоположение которой определено при выполнении кадастровых работ
- Характерная точка границы земельного участка, сведения ЕГРН о которой соответствуют требованиям, установленным в соответствии с частью 13 статьи 22 Федерального закона от 13 июля 2015 г. N 218-ФЗ "О государственной регистрации недвижимости"
- 50:14-7.588** - Территориальная зона 50:14-7.588 — Зона сельскохозяйственного использования
- 50:14:0040117:2874** - Кадастровый номер земельного участка
- 50:14:0040117:1906** - Кадастровый номер здания
- Часть контура, образованного проекцией вновь образованного подземного конструктивного элемента здания, сооружения, объекта незавершенного строительства
- Граница кадастрового квартала
- Граница зоны с особыми условиями

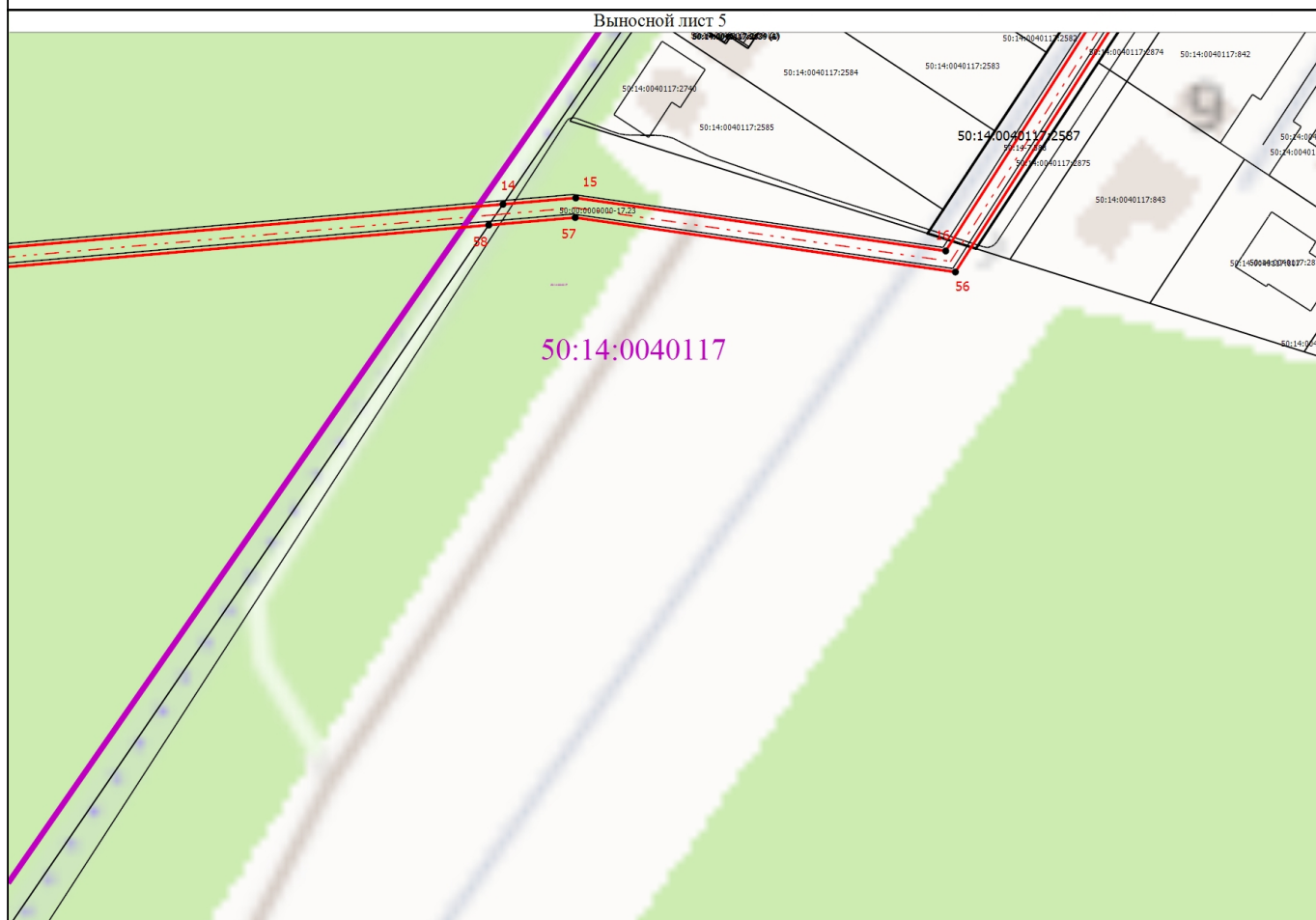
Подпись



Дата "05" декабря 2025 г.

Место для отрисовки печати (при наличии) лица, составившего описание местоположения границ объекта

Схема расположения границ публичного сервитута



Масштаб 1:1500

Условные обозначения

- 50:14-7.588
- Часть границы, местоположение которой определено при выполнении кадастровых работ
 - Характерная точка границы земельного участка, сведения ЕГРН о которой соответствуют требованиям, установленным в соответствии с частью 13 статьи 22 Федерального закона от 13 июля 2015 г. N 218-ФЗ "О государственной регистрации недвижимости"
 - Территориальная зона 50:14-7.588 — Зона сельскохозяйственного использования
- 50:14:0040117:2874
- Кадастровый номер земельного участка
- 50:14:0040117:1802
- Кадастровый номер здания
 - Часть контура, образованного проекцией вновь образованного подземного конструктивного элемента здания, сооружения, объекта незавершенного строительства
 - Граница кадастрового квартала
 - Граница зоны с особыми условиями



Подпись

Дата "05" декабря 2025 г.

Место для оттиска печати (при наличии) лица, составившего описание местоположения границ объекта






Схема расположения границ публичного сервитута

Выносной лист 6

50:00:0000000:1001

Масштаб 1:1500

Условные обозначения

-  - Часть границы, местоположение которой определено при выполнении кадастровых работ
-  - Характерная точка контура здания, сооружения, объекта незавершенного строительства
-  - Часть контура, образованного проекцией вновь образованного подземного конструктивного элемента здания, сооружения, объекта незавершенного строительства
-  - Граница кадастрового квартала
-  - Граница зоны с особыми условиями

Подпись



Дата "05" декабря 2025 г.

Место для оттиска печати (при наличии) лица, составившего описание местоположения границ объекта

Схема расположения границ публичного сервитута

Выносной лист 7



Масштаб 1:1500

Условные обозначения

- Часть границы, местоположение которой определено при выполнении кадастровых работ
- Характерная точка границы земельного участка, сведения ЕГРН о которой соответствуют требованиям, установленным в соответствии с частью 13 статьи 22 Федерального закона от 13 июля 2015 г. N 218-ФЗ "О государственной регистрации недвижимости"
- 50:45:0041001:6** - Кадастровый номер земельного участка
- 50:45:0000000:3128** - Кадастровый номер сооружения
- Часть контура, образованного проекцией вновь образованного подземного конструктивного элемента здания, сооружения, объекта незавершенного строительства
- Граница кадастрового квартала
- Граница зоны с особыми условиями

Подпись

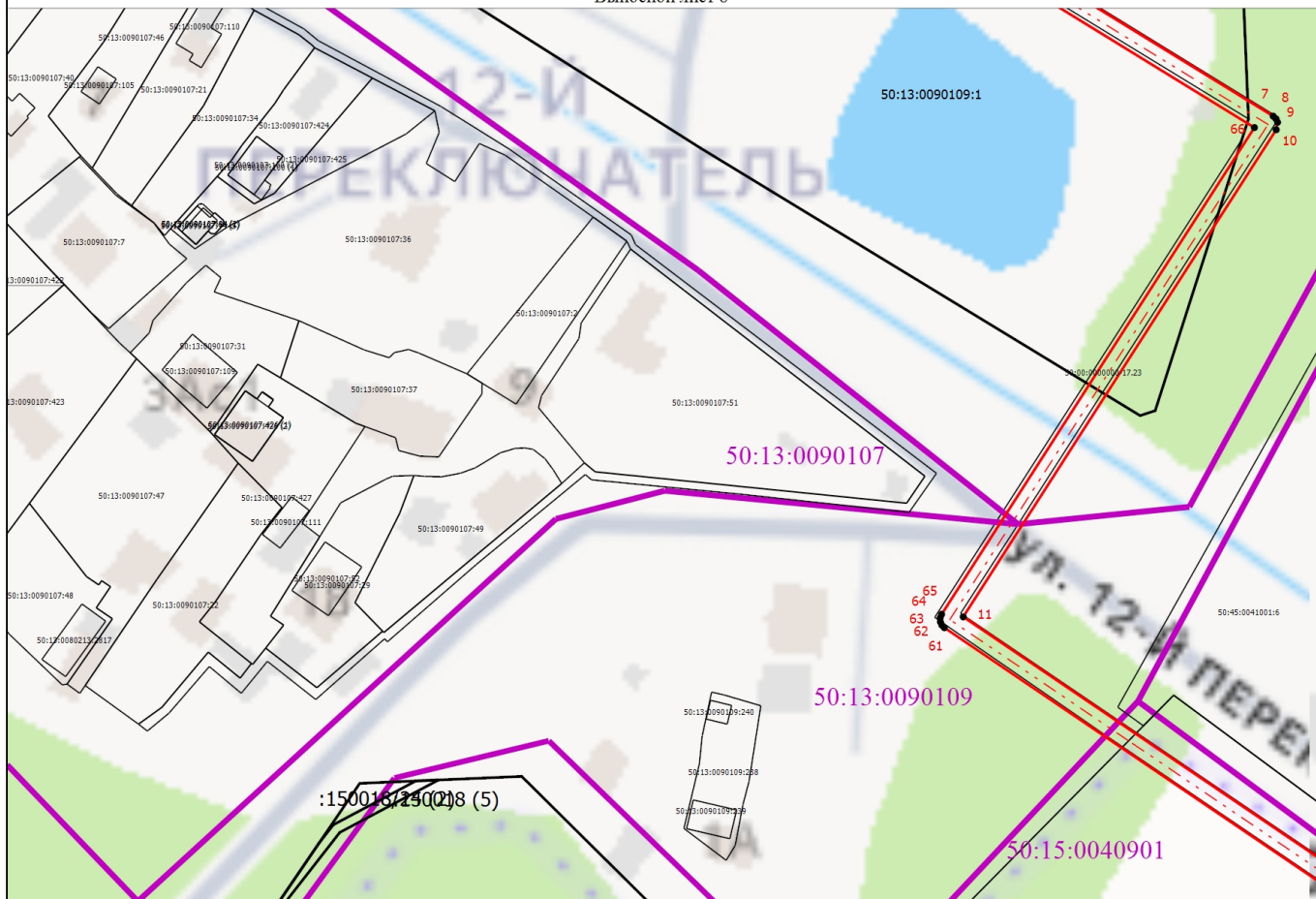


Дата "05" декабря 2025 г.

Место для оттиска печати (при наличии) лица, составившего описание местоположения границ объекта

Схема расположения границ публичного сервитута

Выносной лист 8



Масштаб 1:1500

Условные обозначения

- - Часть границы, местоположение которой определено при выполнении кадастровых работ
- - Характерная точка границы земельного участка, сведения ЕГРН о которой соответствуют требованиям, установленным в соответствии с частью 13 статьи 22 Федерального закона от 13 июля 2015 г. N 218-ФЗ "О государственной регистрации недвижимости"
- 50:45:0041001:6** - Кадастровый номер земельного участка
- 50:13:0080213:2817** - Кадастровый номер здания
- - Часть контура, образованного проекцией вновь образованного подземного конструктивного элемента здания, сооружения, объекта незавершенного строительства
- - Граница кадастрового квартала
- - Граница зоны с особыми условиями

Подпись

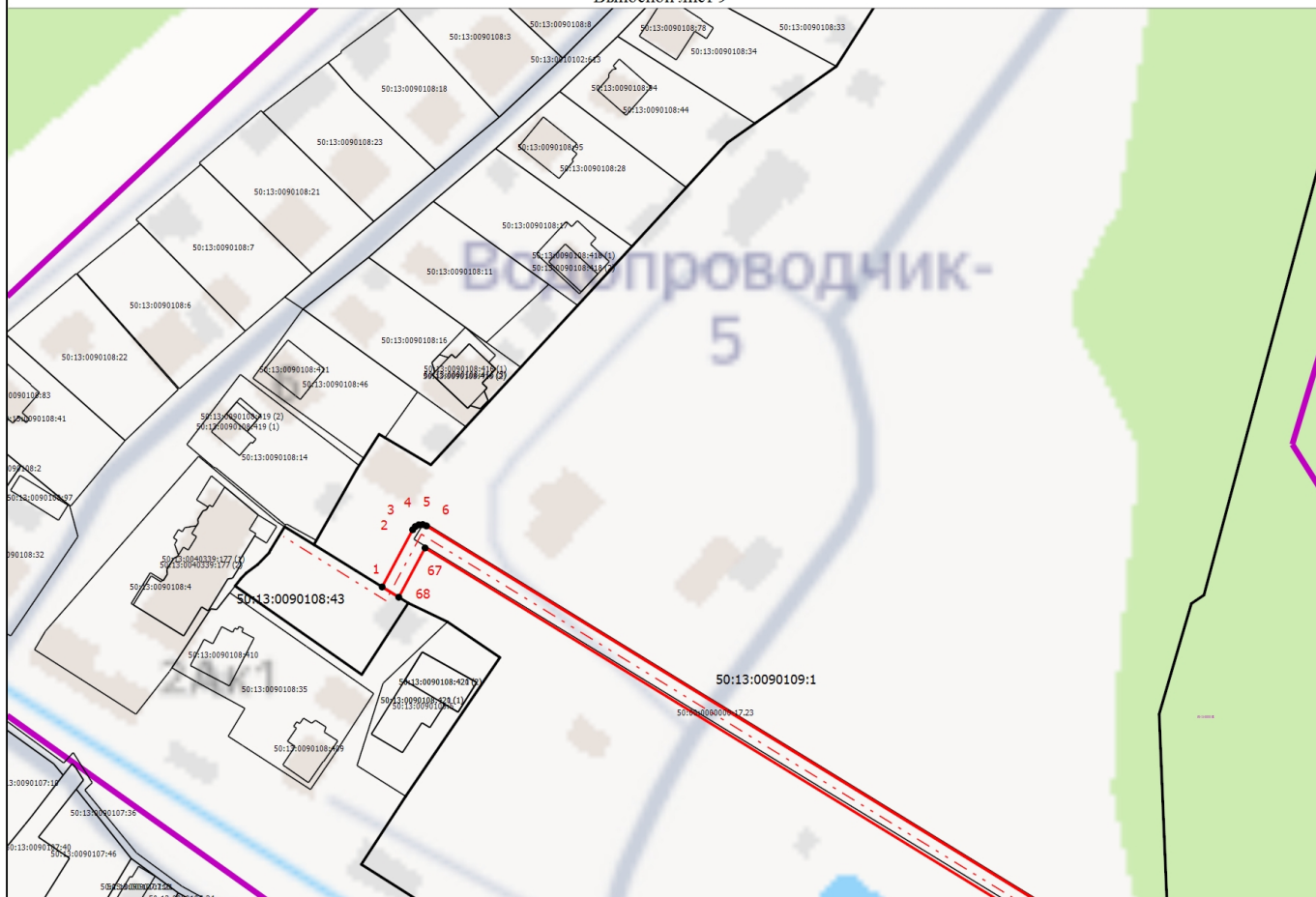


Дата "05" декабря 2025 г.

Место для отпечатка печати (при наличии) лица, составившего описание местоположения границ объекта

Схема расположения границ публичного сервитута

Выносной лист 9



Масштаб 1:1500

Условные обозначения

- Часть границы, местоположение которой определено при выполнении кадастровых работ
- Характерная точка границы земельного участка, сведения ЕГРН о которой соответствуют требованиям, установленным в соответствии с частью 13 статьи 22 Федерального закона от 13 июля 2015 г. N 218-ФЗ "О государственной регистрации недвижимости"
- 50:13:0090107:46** - Кадастровый номер земельного участка
- 50:13:0090108:97** - Кадастровый номер здания
- Часть контура, образованного проекцией вновь образованного подземного конструктивного элемента здания, сооружения, объекта незавершенного строительства
- Граница кадастрового квартала
- Граница зоны с особыми условиями

Подпись



Дата "05" декабря 2025 г.

Место для отпечатка печати (при наличии) лица, составившего описание местоположения границ объекта